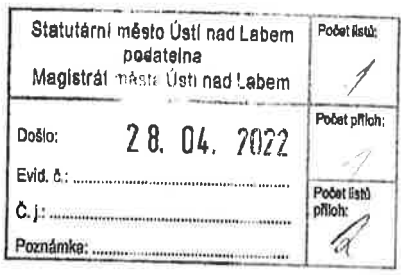
[redacted]



Magistrát města Ústí nad Labem

Odbor územního plánování

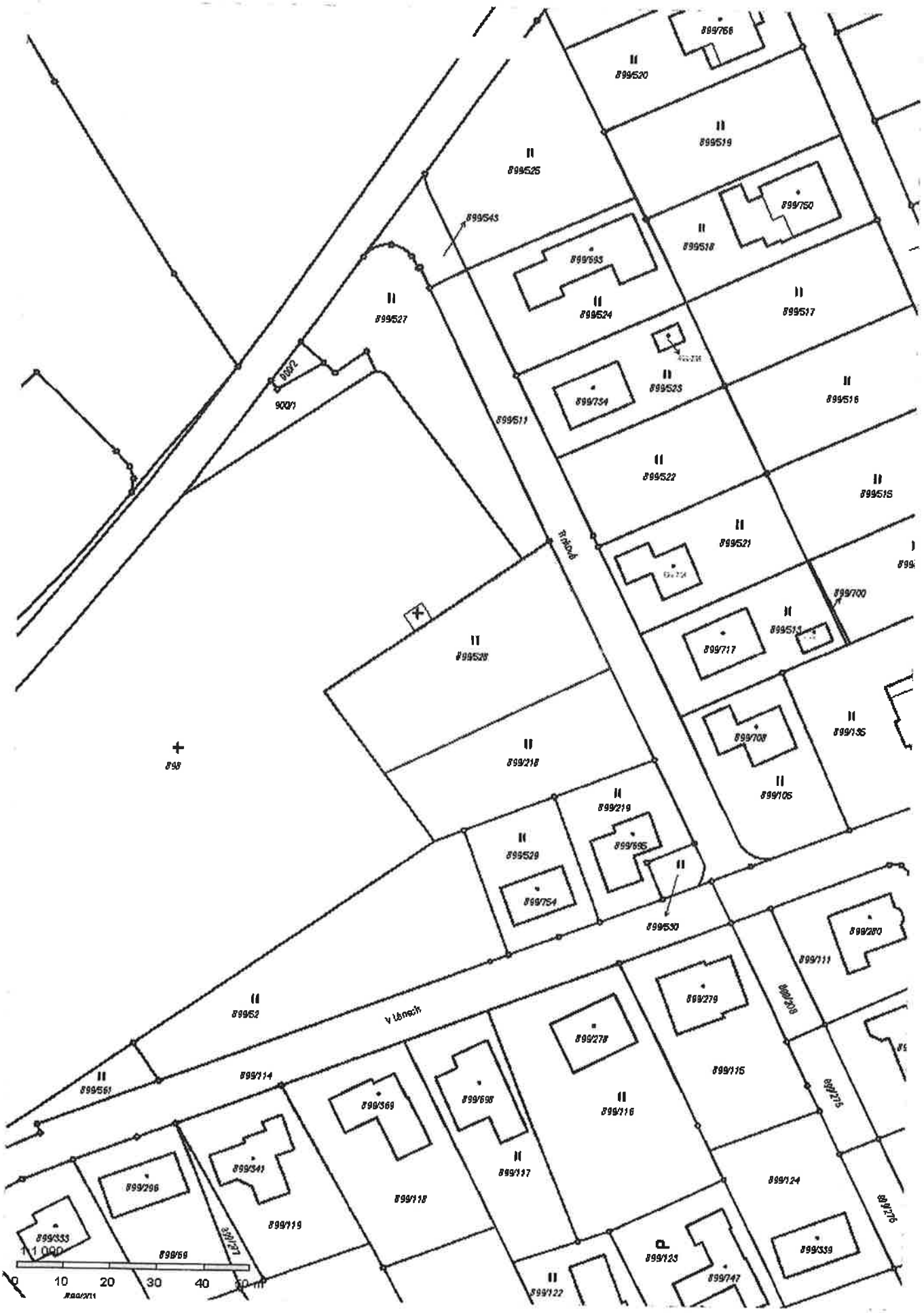
Věc : žádost o změnu územního plánu

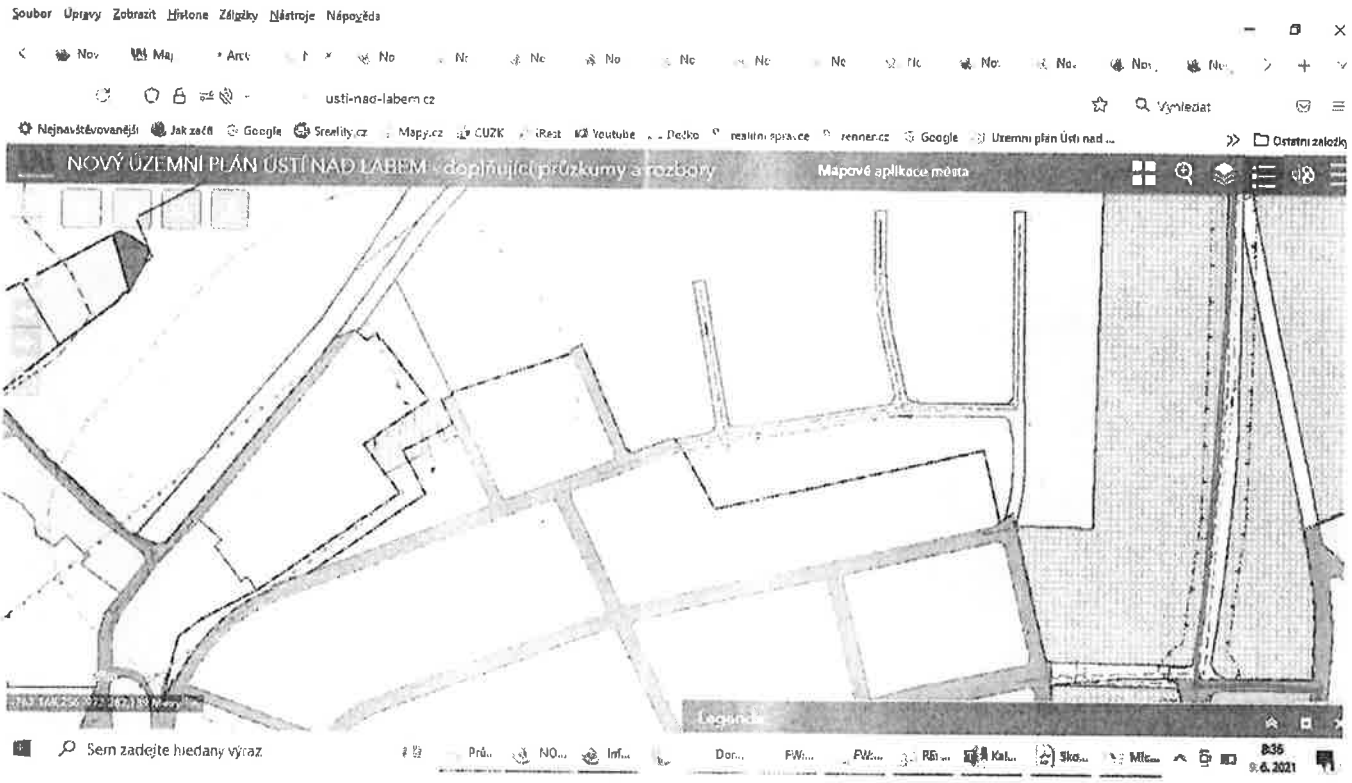
Na základě veřejného slyšení 26.4.2022 ke změnám v rámci přípravy nového územního plánu města Ústí nad Labem podávám podnět a žádost ke změně územního plánu na parcele 899/528 v obci Skorotice u Ústí nad Labem . Zde na parcele je široké pásmo ochranné zeleně , které znemožňuje výstavbu rodinného domu . Žádám o zvětšení plochy zastavitelnosti pro výstavbu rodinného domu a to tak , aby pásmo ochranné zeleně bylo na stejné úrovni jako na sousedních parcelách 899/561,899/52.

Dne 26.4.2022 v Ústí nad Labem

Děkuji za vyřízení žádosti

S pozdravem [redacted]


899/766
899/520
899/519
899/525
899/543
899/750
899/518
899/593
899/524
899/517
899/527
899/523
899/516
899/734
899/511
899/522
899/515
899/521
899/700
899/717
899/513
899/528
899/708
899/135
899/218
899/105
899/219
899/529
899/695
899/754
899/530
899/280
899/111
899/52
899/279
899/278
899/114
899/116
899/115
899/561
899/569
899/698
899/117
899/124
899/341
899/296
899/118
899/119
899/333
899/59
899/123
899/339
899/747
899/122
0 10 20 30 40 50 m
1:1 000


Soubor Úpravy Zobrazit Historie Záložky Nástroje Nápověda
usti-nad-labem.cz
Vyhledat
Nejnavštěvovanější
Jak začít
Google
Sreality.cz
Mapy.cz
CUZK
iReal
Youtube
Ostatní záložky
NOVÝ ÚZEMNÍ PLÁN ÚSTÍ NAD LABEM - doplňující průzkumy a rozbory
Mapové aplikace města
Legenda
Sem zadejte hledaný výraz
8:35
9.6.2021